

**J O A公認大会（カテゴリーB）**  
**第54回中日東海ブロックオリエンテーリング大会**  
**兼 第5回東海選手権大会**

**プログラム**



開催日 2012年10月14日（日）雨天実施、荒天中止

会場 愛知県野外教育センター（岡崎市千万町町）

主催 中日新聞社（特非）愛知県オリエンテーリング協会

後援 愛知県教育委員会 岡崎市教育委員会 新城市教育委員会（財）愛  
知県体育協会（財）愛知県教育・スポーツ振興財団 東海地区オリ  
エンテーリングクラブ連絡協議会 東海学生オリエンテーリング連盟

協賛 森永乳業株式会社



☆問合せ先（緊急時以外は e-mail でお願いいたします。）

e-mail : [info@aichiol.com](mailto:info@aichiol.com) 愛知県オリエンテーリング協会または 090-5855-4423 小野

☆当日の緊急連絡先 Tel:090-3568-9940（土屋）または 0564-83-2221（野外教育センター）

**運営責任者** 新帯 亮（愛知県オリエンテーリング協会会長）  
**競技責任者** 松井健哉（オリエンテーリングクラブルーパー）  
**コース設定者** 木村洋介（オリエンテーリングクラブルーパー）  
**大会コントローラ** 岡野英雄

**競技形式** ポイントオリエンテーリング（ロング・ディスタンス競技）  
**競技規則** 「日本オリエンテーリング競技規則」に基づいて行なう。  
**コントロール位置説明** IOF 記号を使用（ただし、M12/W12/N/G クラスは日本語併記）  
**通過証明** EMIT 社製電子パンチングシステム/E-card を使用  
**裁定委員** 当日公式掲示板にて発表

☆地図図式規程 JSOM2007 準拠

縮尺 ME M21A WE W21A 1:15,000 等高線間隔 5m 走行可能度 4段階表示  
 上記以外のクラス 1:10,000 等高線間隔 5m 走行可能度 4段階表示

☆トレイン概要

テレインは2005年度愛知インカレ・2008年度名大椋山大会・2012年度北東インカレで使用された範囲を中心とした地域である。大きな山塊を中心として、細かい尾根や沢が伸びている。傾斜は概して急であるが、一部に微地形が発達した部分もある。走行可能度や見通しは多くの場合非常に良いが、背丈の低い熊笹やそこに隠れた倒木などで走りにくいところもある。テレイン内には耕作地もあり、広い舗装路、非舗装路も横切っている。

☆コース概要

ロング・ディスタンス競技らしく、各クラスとも走力とルートプラン能力が問われるコースとなっている。距離が長い上位クラスになるほど、ルートに迷うレグが多く含まれ、各レグでのルート選択がタイムに大きく影響を与えるであろう。距離が短い高齢者/低年齢層クラスについては、正しく辿る能力が主に問われる。また、タフなテレインであるが、スピードを出しやすいコースとなっている。このため、最初から最後まで走り切る持久力が問われるであろう。

☆コース距離

クラス	距離(km)	登距離(m)	優勝設定時間(分)	クラス	距離(km)	登距離(m)	優勝設定時間(分)
ME	8.4	510	90	WE	5.8	320	75
M21A	7.2	430	80	W21A	4.4	250	65
M65A	3.1	170	50	W65A	2.0	95	40
M50A	4.0	250	55	W50A	2.4	105	45
M35A	6.3	395	70	W35A	3.6	205	55
M20A	6.2	345	70	W20A	3.6	205	60
M18A	4.4	235	60	W18A	2.9	165	50
M15A	2.9	165	50	W15A	2.3	85	40
M12	1.5	-	30	W12	1.5	-	30
MB	2.7	-	30	WB	2.7	-	30
N/ON	1.5	-	30	G	1.5	-	30
OA	4.4	235	60	OB	2.7	-	30

### ☆服装・用具に関する注意

今大会においては、特段の注意事項はありません。

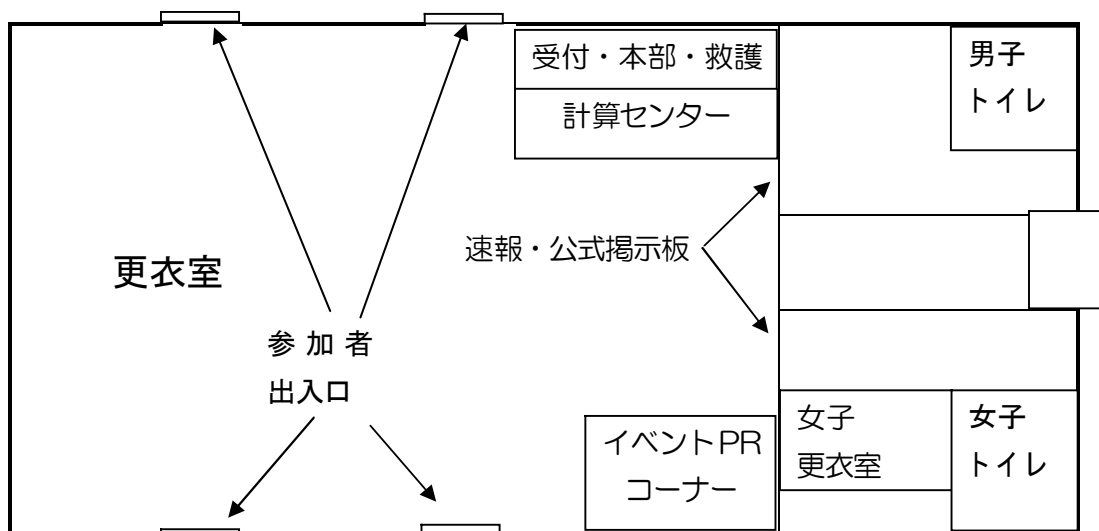
### ☆その他情報

公式掲示板にてご確認ください。

### ☆会場レイアウト



### ☆体育館内レイアウト



## ☆大会当日の流れ

### ○受付 9:30~11:00

#### ・事前申込の方

受付でレンタルEカード（該当者のみ）・バックアップラベル・コントロール位置説明を受け取ってください

参加料の未納分等がある場合には受付でお支払いください。

#### ・当日参加申込の方

受付で参加費をお支払いいただき、配布物を受け取ってください。

なお、当日申込の場合はマイEカードの使用はできず、主催者が準備するEカードを使用させていただきます。

クラス	参加費（Eカード使用料込）
OA、OB	2000円
ON	1000円
G（1グループあたり）	1000円

コンパスをお持ちでない方にはコンパスの貸し出しを行いません。破損・紛失された場合は、補償金として2000円を申し受けますのであらかじめご了承ください。

マイEカードで申込をして、当日忘れた方は、Eカードのレンタルの申込（300円）をしてください。

※ご注意：Eカードは高価なものですので、取り扱いに注意してください。

レンタルEカードを破損・紛失された場合は、補償金として5000円を申し受けます。

### ○スタート 10:20~12:00

E/Aクラス 会場からスタート地区まで 青色テープ誘導で 約900m 徒歩約15分

B/N/Gクラス 会場からスタート地区まで 黄色テープ誘導で 約100m 徒歩約3分

各自スタート地区へ向かう前に会場でEカードの動作確認（アクティベート）を行ってください。アクティベートは、ユニットにEカードをはめ込んで赤ランプが点滅することによって確認できます。赤ランプが点滅しない場合は、Eカード故障の恐れがあります。直ちにEカードの再発行（レンタル）の手続きを受付でしてください。

Eカードに不備がある者はスタートできません。

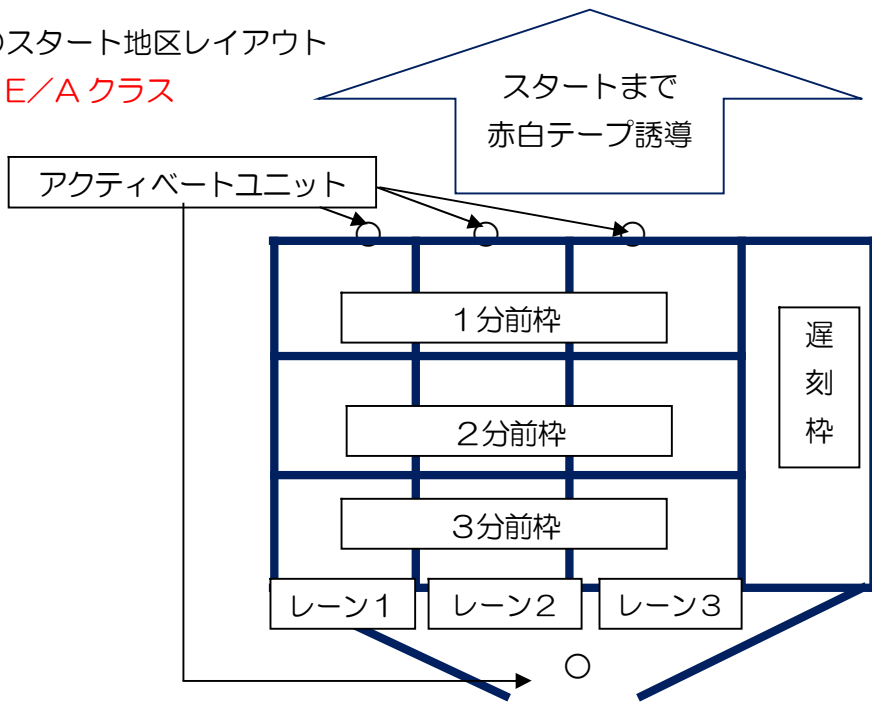
スタート枠に入る前にアクティベートユニットにEカードをはめて動作確認を行ってください。

スタート3分前になりましたら3分前枠にお入りください。以後1分おきに1つずつ前の枠に進み、1分前になりましたら役員にEカードの確認を受けてください。また、マップの裏面にマジックでコースと氏名を記入してください。このときマップはまだ見ないでください。10秒前になりましたらEカードをユニットにはめ、スタートの合図の後、地図を取ってスタートしてください。

遅刻者はスタート役員の指示に従い、遅刻枠へ入ってください。正規のスタート時刻の選手に影響を与える恐れがある場合は、スタートを遅らせることがあります。

○スタート地区レイアウト

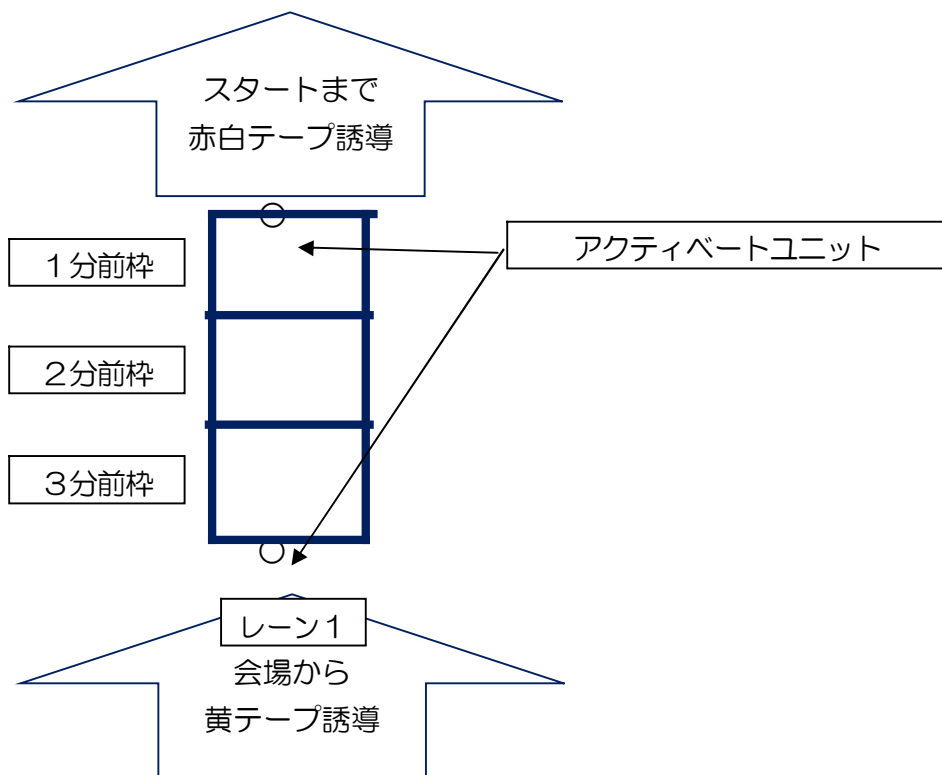
E/Aクラス



レーン 1	レーン 2	レーン 3
ME	M35A	W21A
WE	W35A	M20A
M21A	W20A	M18A
	M50A	M15A
	W50A	
	M65A	OA
	W65A	

B/N/Gクラス

(対象クラス：M12  
W12,MB,WB、OB  
,N、グループ)



○競技中

- ・競技エリア内に「給水所」を適宜設けてあります。
- ・「救護所」は体育館内にのみ設置します。
- ・車の通る道を走行・横断するときは車に十分気をつけてください。
- ・雨天の時 は舗装道、丸太等の上は滑り易いので特に注意が必要です。
- ・立入禁止・危険地帯には侵入しないようにしてください。(侵入が発覚した場合、その競技者は原則として失格となります。 紫または黒の縦ハッチで地図上に示してあります。)

- ・「競技時間」は、Eクラスは優勝設定時間の150%、Aクラスは優勝設定時間の200%、優勝設定時間が60分以下のクラスは120分です。これを超えた場合、失格（または参考記録）となります。
- ・大会においては安全に注意してください。地元の方などから声がかかったときは対応をしてください。また、本部へ報告をお願いします。

- ・今大会では以下の特殊記号を使用します

○（黒） 炭焼き窯跡

XXXX（緑） 椎茸栽培地（立入禁止）

## ○フィニッシュ ～14時

最終コントロールからフィニッシュまで赤白テープ誘導です。

フィニッシュしたらそのまま進み、体育館内の計算センターでEカードの読み取りを受けてください。

- ・競技を途中でやめる場合でも、必ずフィニッシュを通過するようにしてください。
- ・フィニッシュを通過しない場合、未帰還者として搜索されることがあります。
- ・**フィニッシュ閉鎖は14時です**。この時刻を過ぎるとコントロールの撤収を開始します。たとえ全部まわることができなくてもそれまでにフィニッシュを通過してください。
- ・苦情・調査依頼などは本部でお願いいたします。

## ・地図回収

スタート閉鎖前にフィニッシュした競技者の地図はフィニッシュで一旦回収します。

スタート閉鎖後、受付前で返却します。

## ・レンタルEカード回収

レンタルEカードを利用する参加者の方は、データ読み取り後Eカードを回収します。

## ○成績速報

成績の速報を随時行います。

## ○表彰

成績が確定したクラスから、上位3人を随時表彰します。

東海選手権の表彰も併せて行います。

## ○その他

- ・会場及びテレイン内は、喫煙を含め火気厳禁です。
- ・ゴミは各自でお持ち帰りください。
- ・本大会は傷害保険に加入していますが、健康保険証の持参をお願いします。
- ・スタート終了後、全コントロール図、コース図を販売します。
- ・弁当を注文された方は11時ごろから本部にて配布します。（弁当券は発行しません）
- ・雨天決行ですが、気象警報発令など主催者が参加者の安全を十分に確保できないと判断した場合、大会を中止することがあります。その場合でも参加料の払い戻しは行いません。

## 交通案内



### ■ 東名高速道路から

岡崎IC～本宿町沢渡～榎山町月秋～宮崎～センター 約19km

音羽蒲郡IC～本宿町沢渡～榎山町月秋～宮崎～センター 約17km

### ■ 東海環状自動車道から

豊田松平IC～松平橋東～九久平～水別～センター 約21km

駐車場の場所は会場レイアウトをごらんください

※駐車場に限りがありますのでなるべく乗り合わせてお越しください。

### 専用バス

行き 名鉄「本宿」駅（急行停車） 8：30 8：45 発 所要50分

帰り 会場 14：00 15：00 発 名鉄本宿駅行

バスは予約なしでも乗車可能です。 往復 2500円

バス券は郵送しませんので、乗り場の大会係員のチェックを受けて、乗車してください。

## 前日の宿泊

場所：愛知県野外教育センター

宿泊受付：15時～17時 事務室前ロビーにて

部屋番号お知らせします。また、部屋のキーをお渡しします。

夕食： 18時～19時

入浴： 17時～18時 および21時～22時 就寝： 22時

朝食： 7時～8時

掃除： 8時30分 退去： 9時

利用ルールを守って、お互いに快適に過ごしてください。

## 前日のイベント

大会前日に愛知県野外教育センターにおいてJOA主催の2つのイベントを行います。また練習会も企画されています。

★選手強化に関する意見交換会 13時～17時

場所：本館2階 第2研修室

内容（案）：

1. 意見交換会の開催の目的説明
2. 各委員会からの報告「過去、現在、未来？」
3. 強化に関わってきた人からの意見
4. 都道府県、クラブ、大学、中学・高校、において強化や普及に関わっている人からの意見
5. 「強化についてひとこと言いたい人」からの意見
6. 意見交換

参加費：無料

★世界選手権報告会 19時～21時

本館2階第1研修室

定員：72名 ビデオ、スクリーン有り

参加費：無料

・ユニバーシアードを含めたすべての大会の報告を予定しています。

★練習会

松澤俊行さん主催の練習会が計画されています。大会に向けてのモデル的な場所で実施するので、ご参加ください

13日 受付 11時～15時 練習 11時30分～15時30分

14日 14時まで練習可能です。

お問い合わせは松澤俊行さんまで [mazzawa@aol.com](mailto:mazzawa@aol.com)

